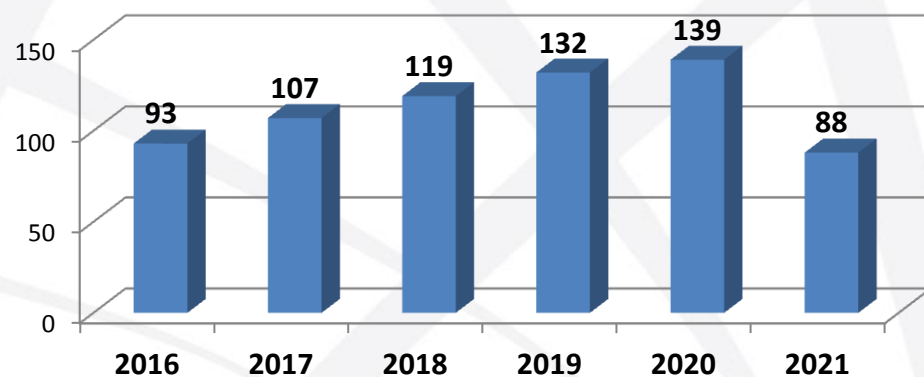


# **Panorama Epidemiológico SE 1-34 de 2021 de Enfermedad Febril Exantemática del Estado de Morelos**

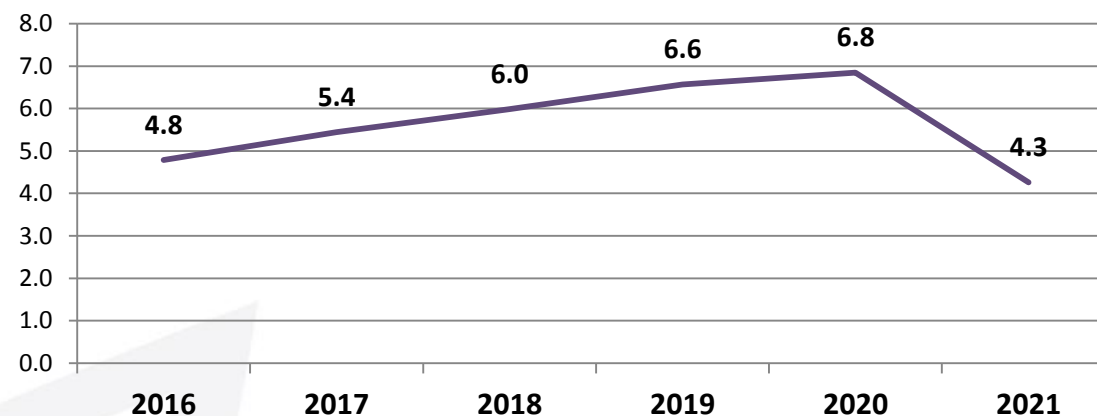
Servicios de Salud de Morelos  
Coordinación Estatal de Vigilancia Epidemiológica.

# Panorama Epidemiológico Enfermedad Febril Exantemática Morelos, SE 1-34 2021.

**Distribución de Casos Notificados de EFE  
2016-2021 Morelos**

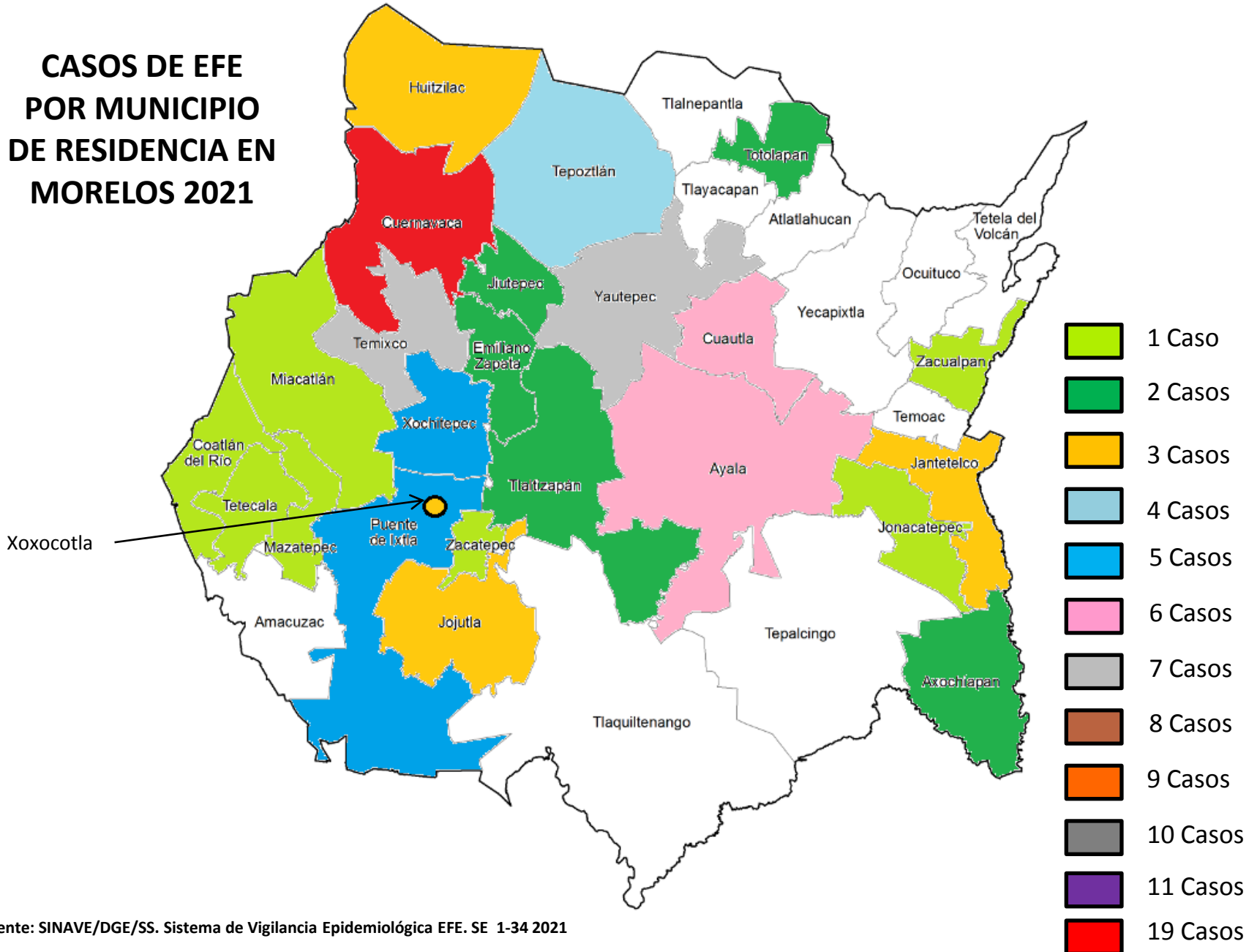


**Tasa de Notificación de EFE 2016-2021  
Morelos**



# CASOS DE EFE POR MUNICIPIO DE RESIDENCIA EN MORELOS 2021

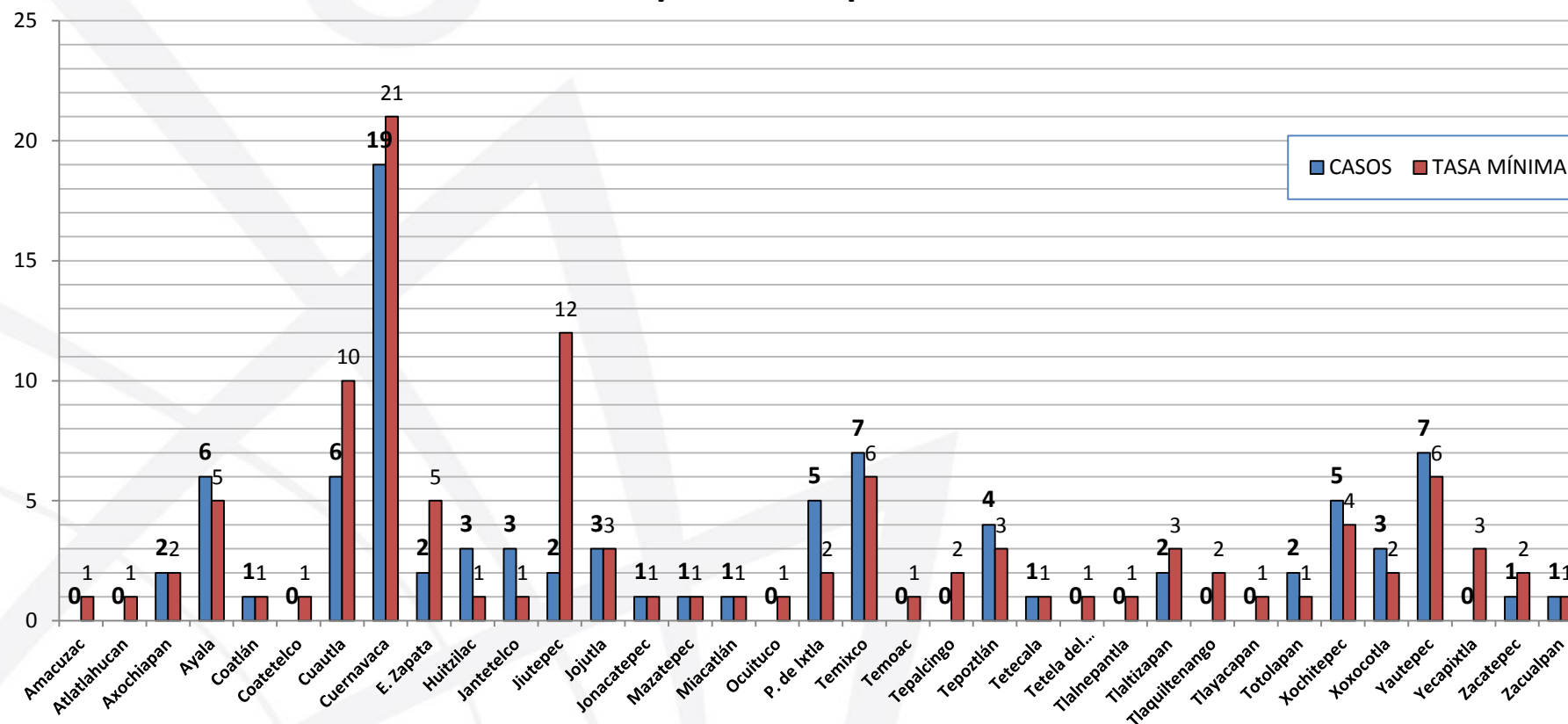
**Programa Epidemiológico  
Enfermedad Febril  
Exantemática  
Morelos, SE 1-34 2021.**



Fuente: SINAVE/DGE/SS. Sistema de Vigilancia Epidemiológica EFE. SE 1-34 2021

# Panorama Epidemiológico Enfermedad Febril Exantemática Morelos, SE 1-34 2021.

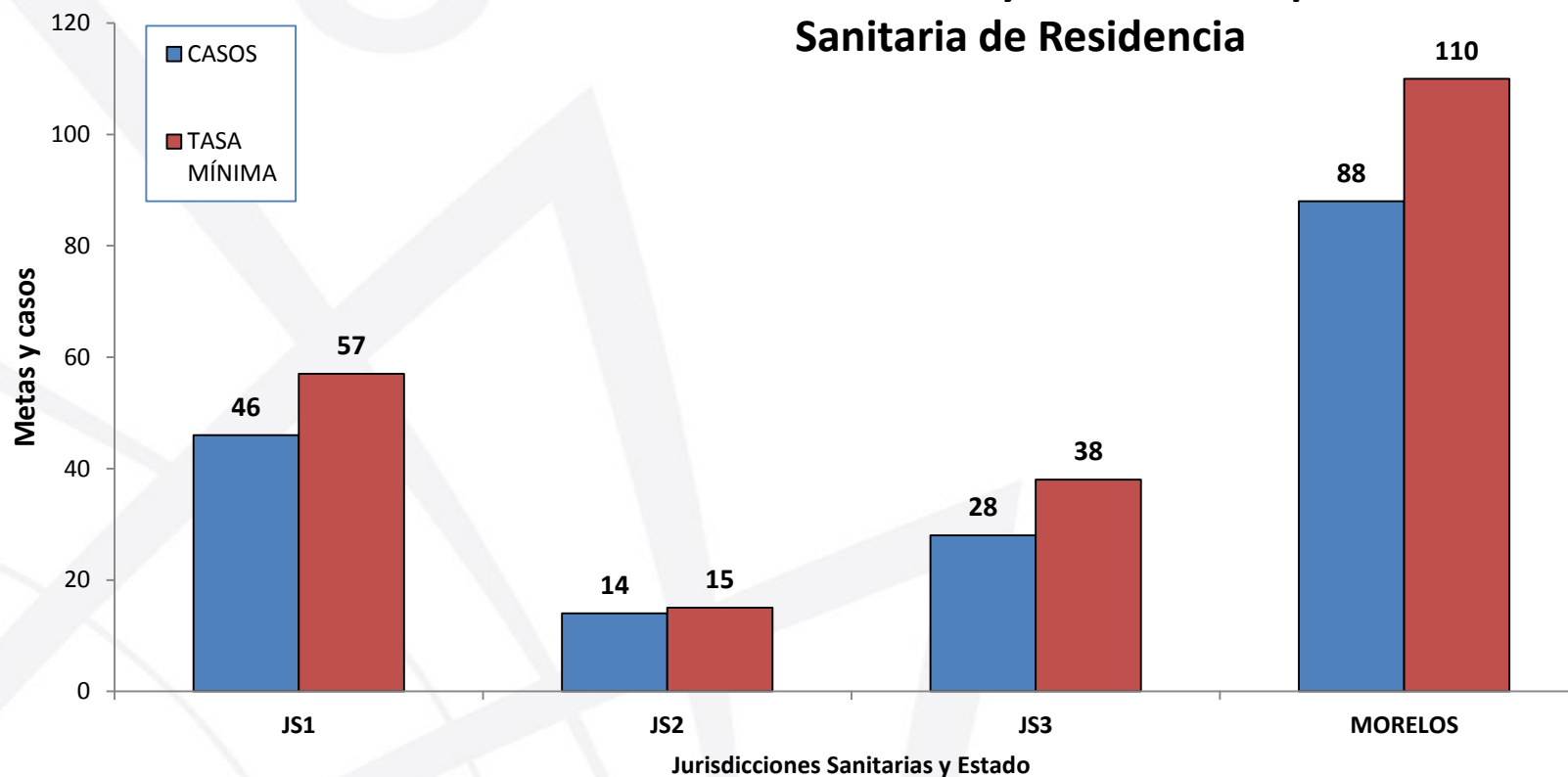
## Casos de EFE por Municipio de Residencia



Fuente: SINAVE/DGE/SS. Sistema de Vigilancia Epidemiológica EFE. SE 1-34 2021

# Panorama Epidemiológico Enfermedad Febril Exantemática Morelos, SE 1-34 2021.

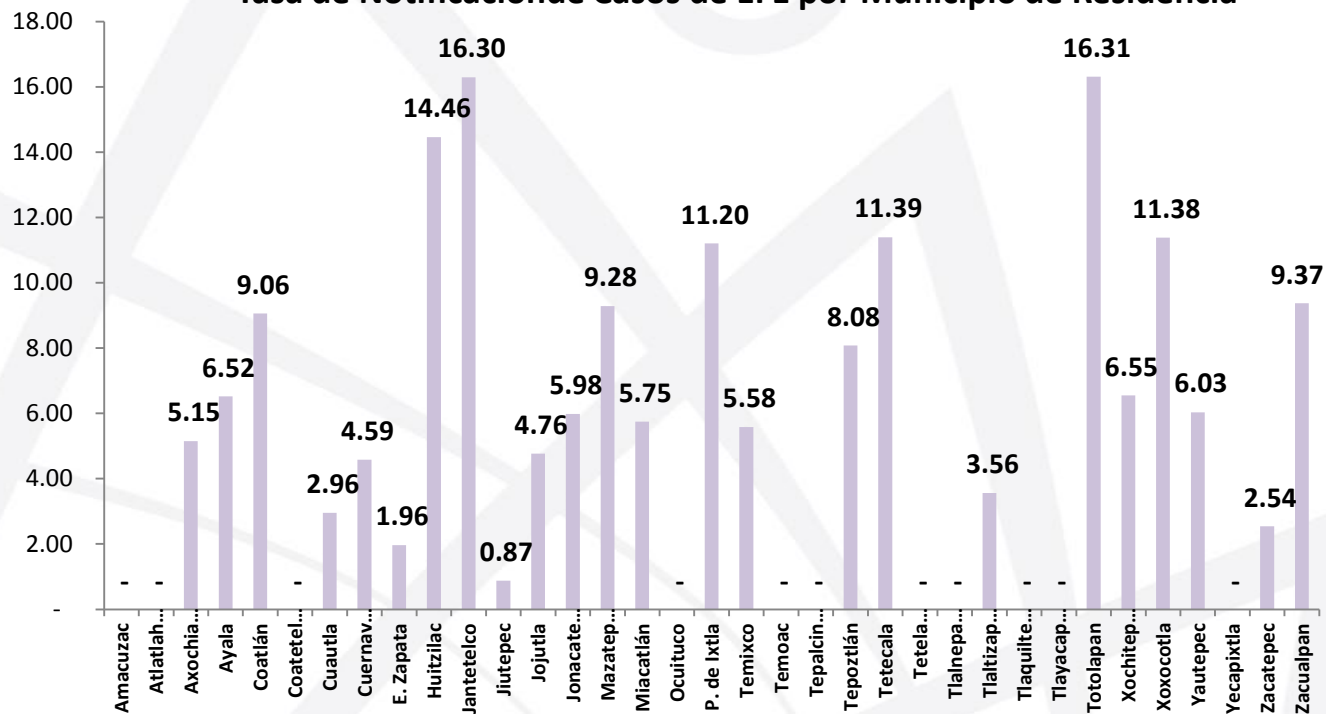
## Tasa mínima de notificación y Casos de EFE por Jurisdicción Sanitaria de Residencia



Fuente: SINAVE/DGE/SS. Sistema de Vigilancia Epidemiológica EFE. SE 1-34 2021

## Panorama Epidemiológico Enfermedad Febril Exantemática Morelos, SE 1-34 2021.

**Tasa de Notificación de Casos de EFE por Municipio de Residencia**

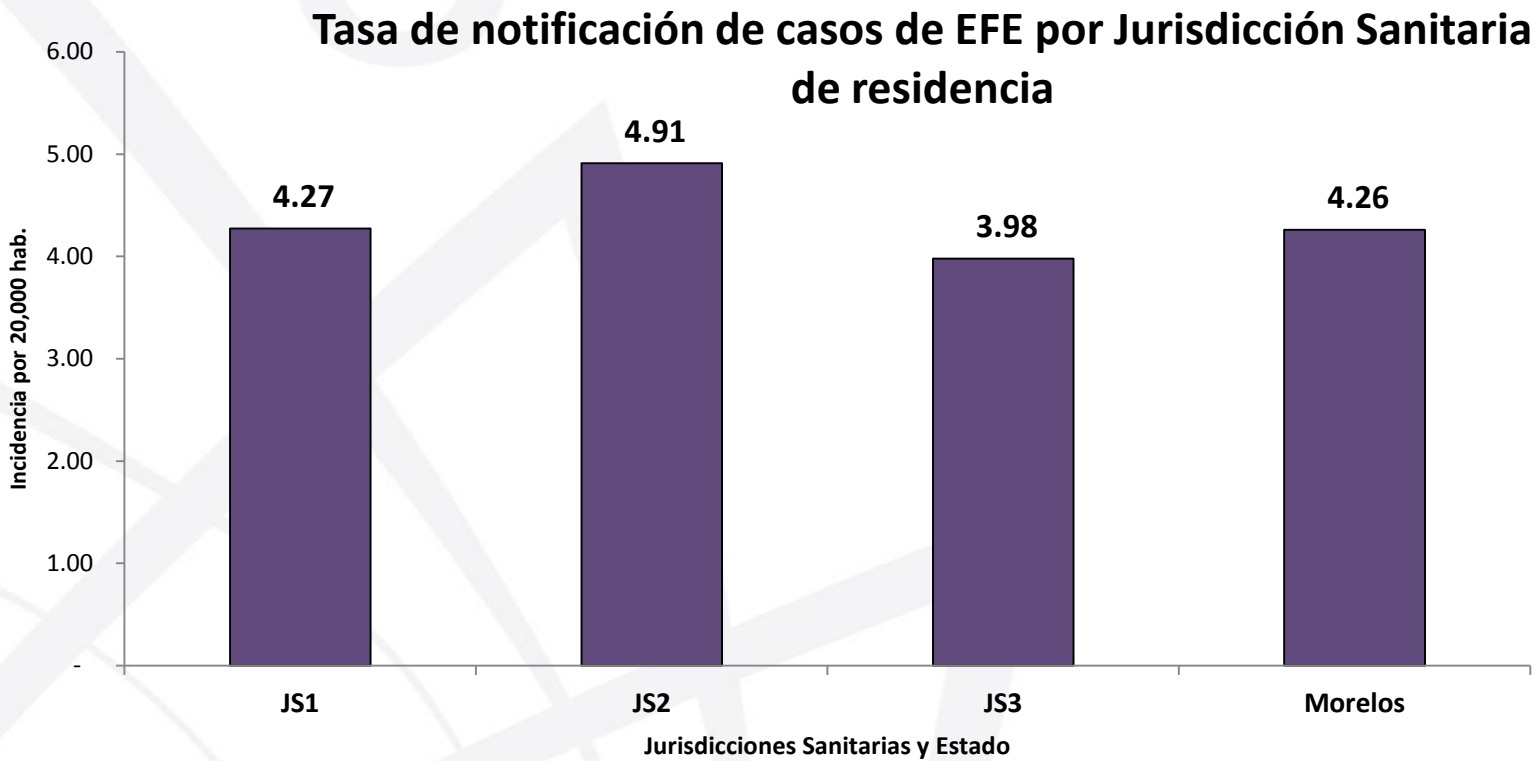


**Tasa Mínima: 1 caso por cada 20 mil habitantes. Tasa Mínima de notificación 2**

Fuente: SINAVE/DGE/SS. Sistema de Vigilancia Epidemiológica EFE. SE 1-13 2021

Municipio	Población	casos notificados	incidencia x 100 mil hab
Amacuzac	19,697	0	-
Atlatlahucan	24,305	0	-
Axochiapan	38,861	0	5.15
Ayala	91,993	2	6.52
Coatlán	11,033	0	9.06
Coatetelco	11,503	0	-
Cuautla	202,775	5	2.96
Cuernavaca	414,215	2	4.59
E. Zapata	101,901	0	1.96
Huitzilac	20,751	0	14.46
Jantetelco	18,410	1	16.30
Jiutepec	228,914	0	0.87
Jojutla	62,977	0	4.76
Jonacatepec	16,710	0	5.98
Mazatepec	10,772	1	9.28
Miacatlán	17,384	0	5.75
Ocuituco	19,239	0	-
P. de Ixtla	44,634	1	11.20
Temixco	125,448	3	5.58
Temoac	18,078	0	-
Tepalcingo	29,069	0	-
Tepoztlán	49,499	0	8.08
Tetecala	8,776	0	11.39
Tetela del volcán	22,120	0	-
Tlalnepantla	7,663	0	-
Tlaltizapán	56,177	0	3.56
Tlaquiltenango	35,776	0	-
Tlayacapan	19,499	0	-
Totolapan	12,261	0	16.31
Xochitepec	76,299	1	6.55
Xoxocotla	26,354	0	11.38
Yautepec	115,999	2	6.03
Yecapixtla	55,872	0	-
Zacatepec	39,377	1	2.54
Zacualpan	10,673	0	9.37
Morelos	2,065,014	19	4.27

# Panorama Epidemiológico Enfermedad Febril Exantemática Morelos, SE 1-34 2021.



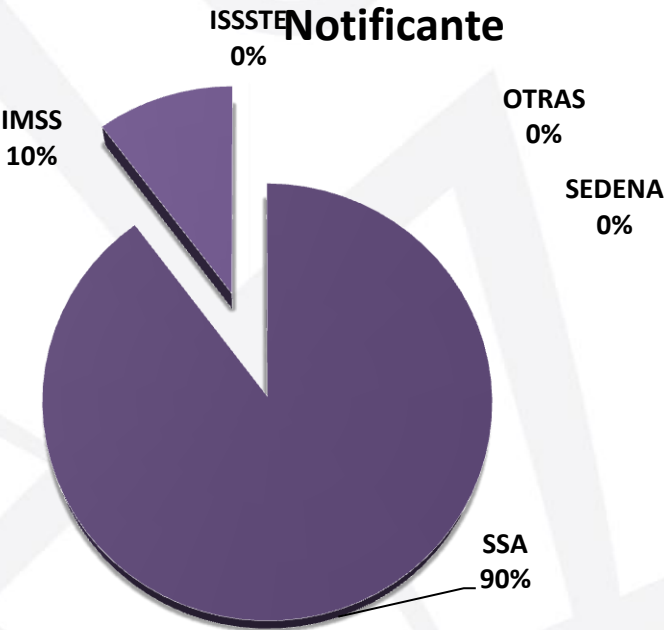
Fuente: SINAVE/DGE/SS. Sistema de Vigilancia Epidemiológica EFE. SE 1-34 2021

Municipio	Población	casos notificados	incidencia x 20 mil hab
JS1	1,076,495	46	4.27
JS2	284,992	14	4.91
JS3	703,527	28	3.98
Morelos	2,065,014	88	4.26



# Panorama Epidemiológico Enfermedad Febril Exantemática Morelos, SE 1-34 2021.

Distribución de los casos de EFE por Institución



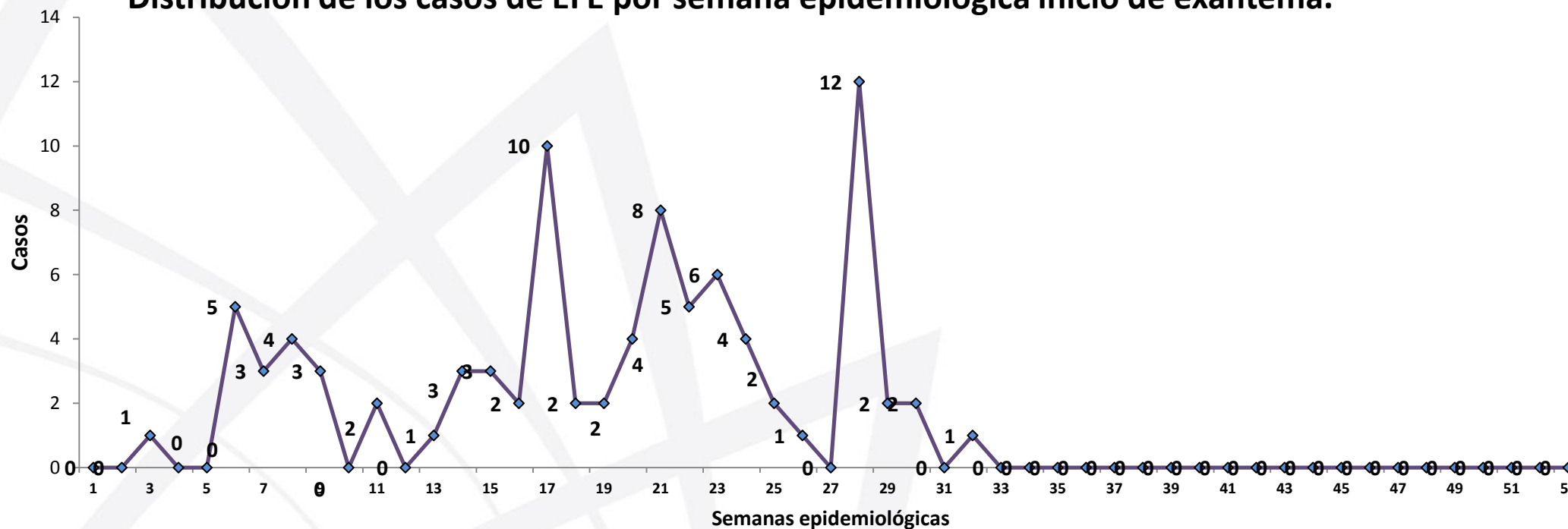
INSTITUCIÓN	CASOS	% DIST.
SSA	79	89.8
IMSS	9	10.2
ISSSTE	0	0.0
SEDENA	0	0
OTRAS	0	0
<b>TOTAL</b>	<b>88</b>	<b>100</b>

Fuente: SINAVE/DGE/SS. Sistema de Vigilancia Epidemiológica EFE. SE 1-34 2021



# Panorama Epidemiológico Enfermedad Febril Exantemática Morelos, SE 1-34 2021.

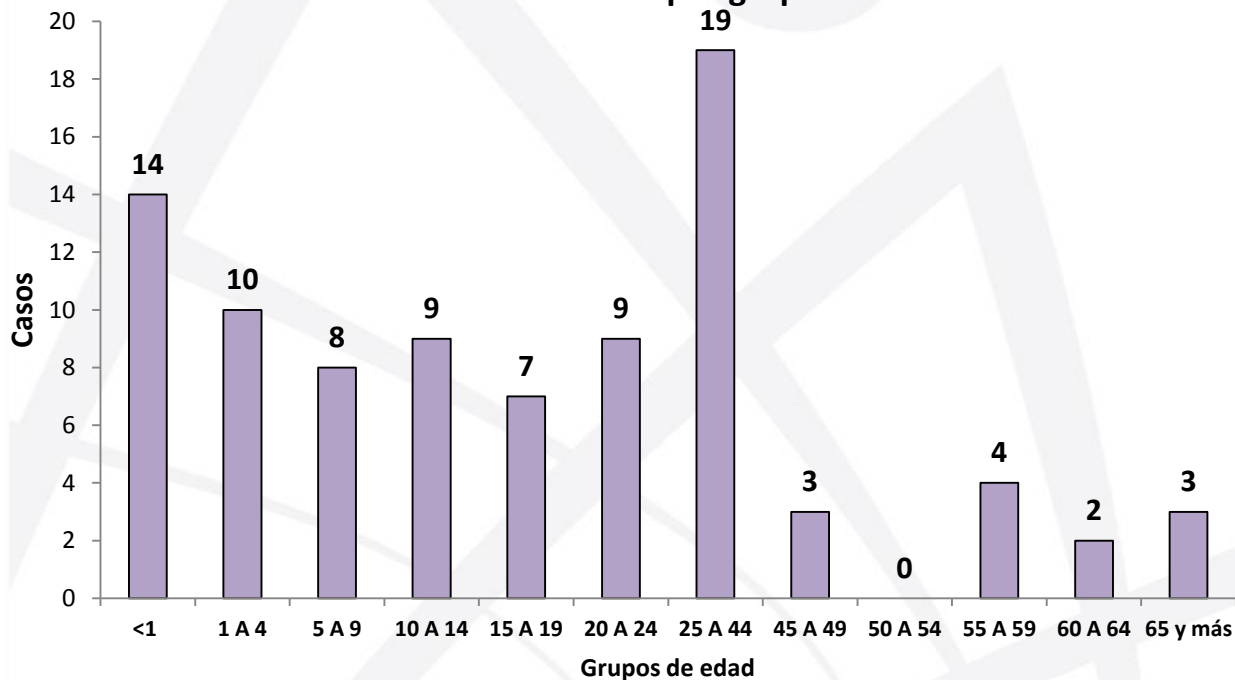
**Distribución de los casos de EFE por semana epidemiológica inicio de exantema.**



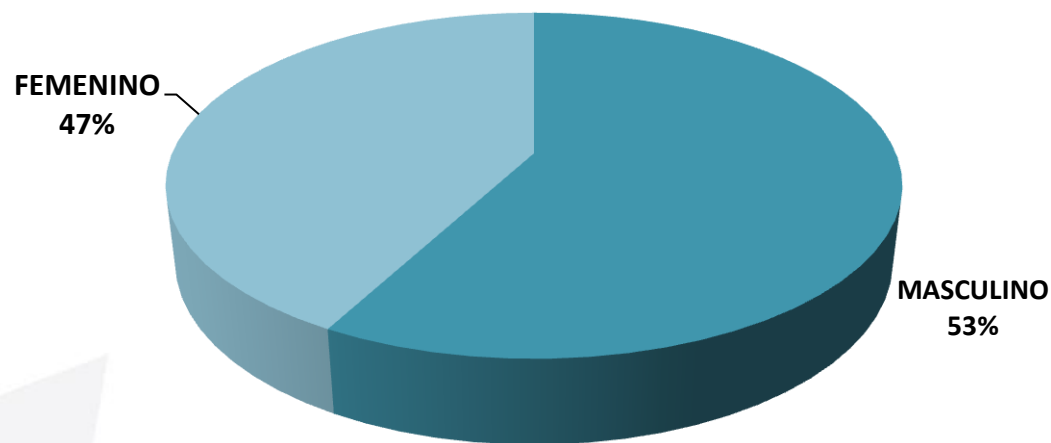
Fuente: SINAVE/DGE/SS. Sistema de Vigilancia Epidemiológica EFE. SE 1-34 2021

# Panorama Epidemiológico Enfermedad Febril Exantemática Morelos, SE 1-34 2021.

Distribución de los casos de EFE por grupos de edad



Distribución de los casos de EFE por sexo

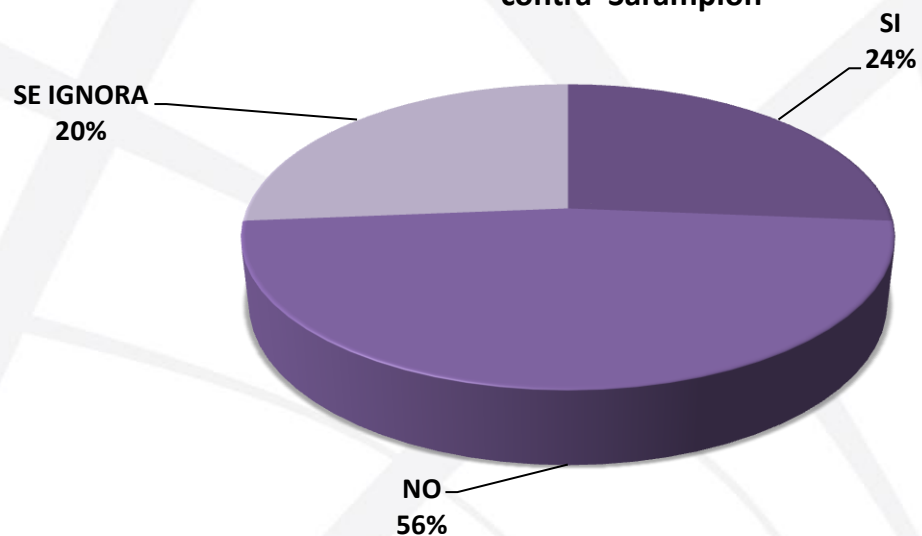


Fuente: SINAVE/DGE/SS. Sistema de Vigilancia Epidemiológica EFE. SE 1-34 2021

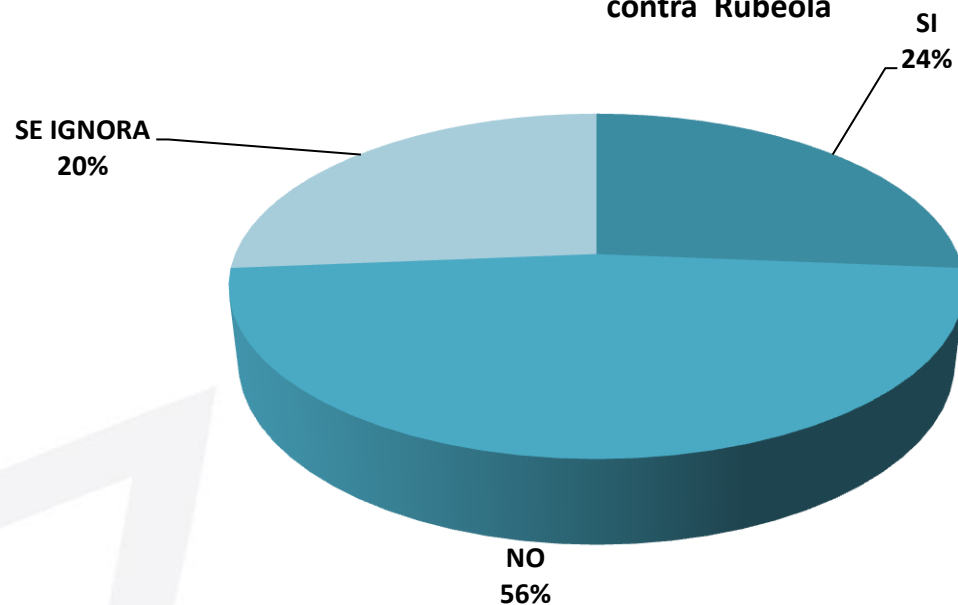
# Panorama Epidemiológico Enfermedad Febril Exantemática Morelos, SE 1-34 2021.

## Antecedentes Epidemiológicos de los Casos

Distribución de casos de EFE con antecedente de Vacunación  
contra Sarampión



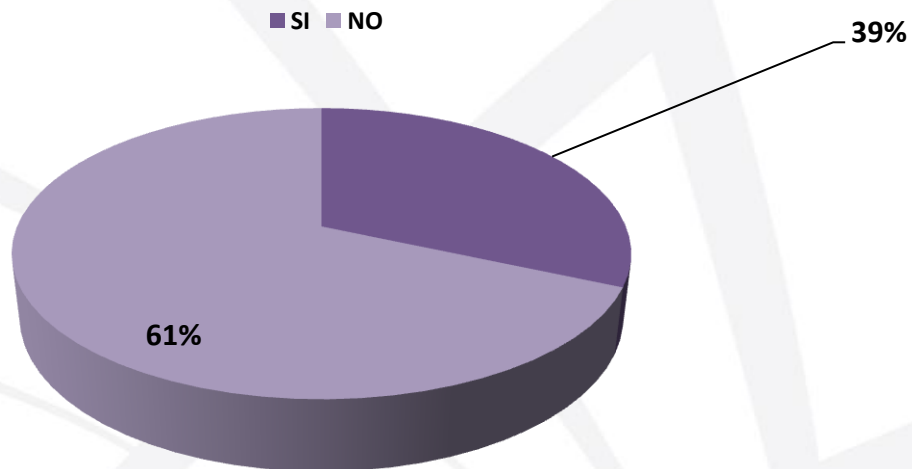
Distribución de los casos de EFE con antecedente de Vacunación  
contra Rubéola



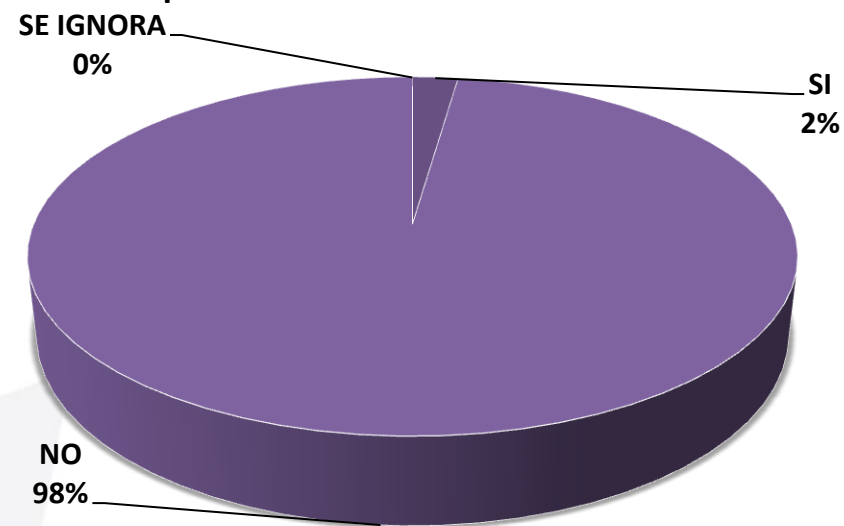
# Panorama Epidemiológico Enfermedad Febril Exantemática Morelos, SE 1-34 2021.

## Antecedentes Epidemiológicos de los Casos

Distribución de casos de EFE con Antecedentes de viaje o visitas recibidas 21 días previos

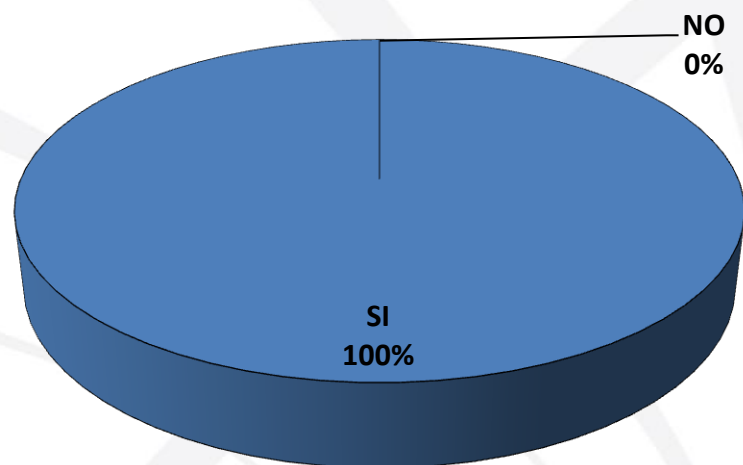


Distribución de casos de EFE que estuvieron en contacto con personas con los mismos síntomas

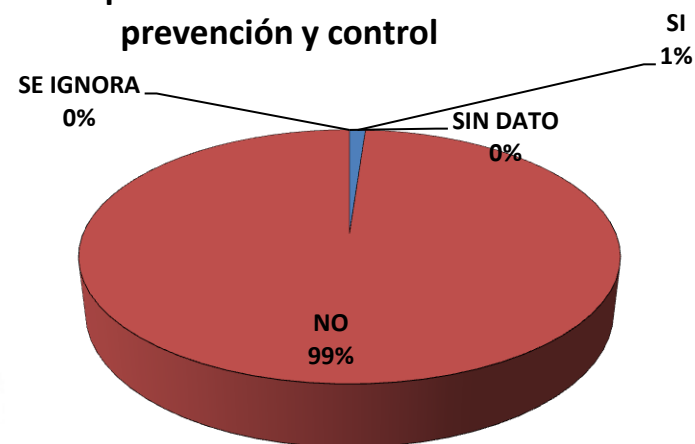


# Panorama Epidemiológico Enfermedad Febril Exantemática Morelos, SE 1-34 2021.

**Casos de EFE con muestra serológica y de biología molecular.**

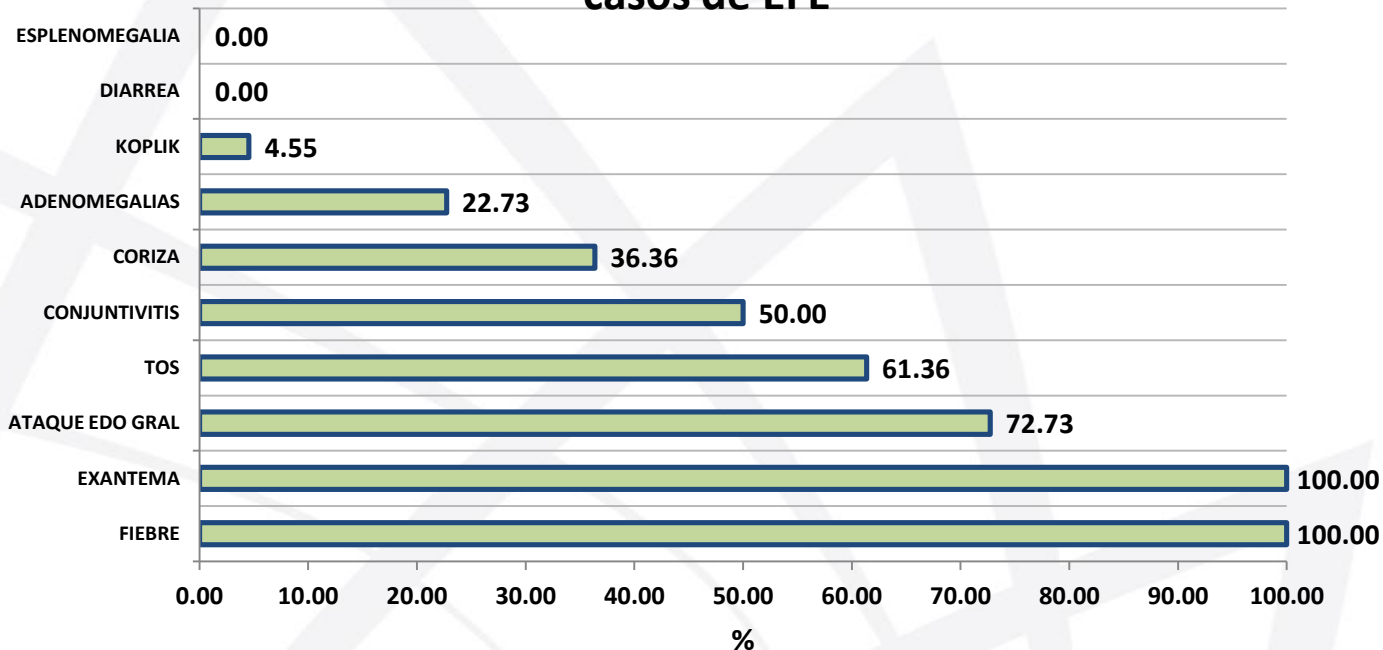


**Casos en quienes se realizaron acciones de prevención y control**

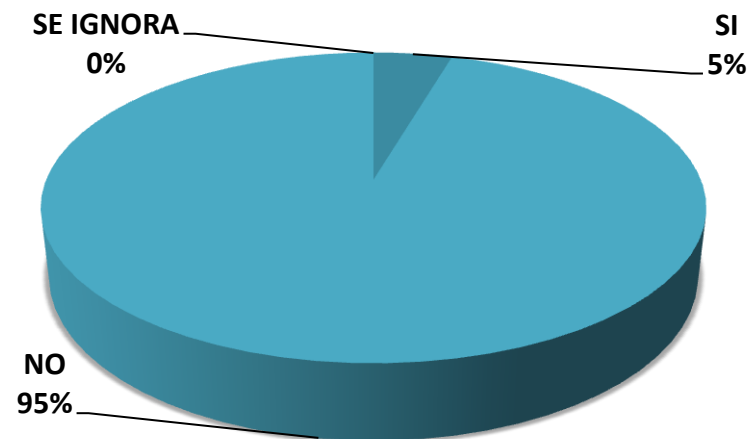


# Panorama Epidemiológico Enfermedad Febril Exantemática Morelos, SE 1-34 2021.

## Distribución de la presentación de síntomas de los casos de EFE



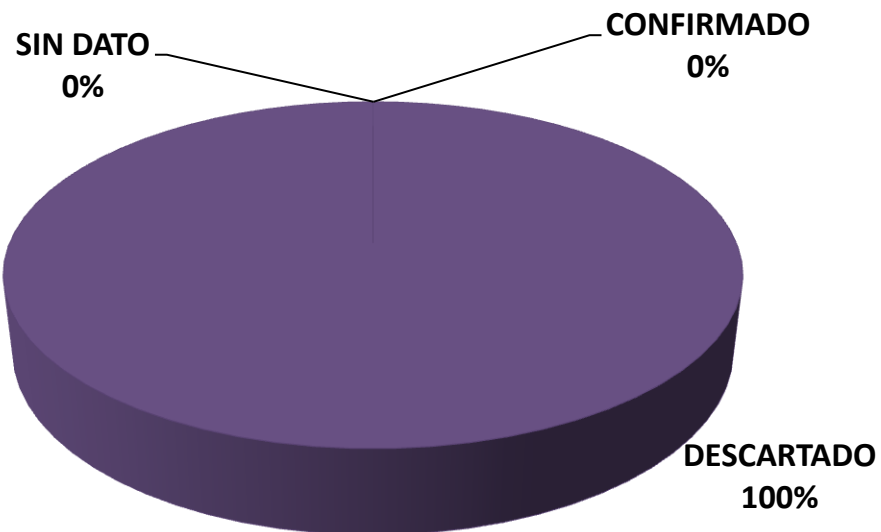
## Distribución de los casos de EFE por hospitalización



Fuente: SINAVE/DGE/SS. Sistema de Vigilancia Epidemiológica EFE. SE 1-34 2021

# Panorama Epidemiológico Enfermedad Febril Exantemática Morelos, SE 1-34 2021.

Distribución de la clasificación diagnóstica final de lo  
casos de EFE



Diagnóstico	Casos Probables	Casos Confirmados	Casos Descartados
Sarampión	88	0	88
Rubéola	88	0	88
Casos Pendientes de Estudio	0		